



# PMBG

PREFEITURA MUNICIPAL DE BAIXO GUANDU | [www.pmbg.es.gov.br](http://www.pmbg.es.gov.br)

Rua Francisco Ferreira, nº 40  
Centro - Baixo Guandu - Espírito Santo  
CEP 29.730-000 - Tel/Fax: (27) 3732-8914  
CNPJ 27.165.737/0001-10

**LEI N.º 2.991/2018, DE 19 DE DEZEMBRO DE 2018.**

**“ALTERA ANEXO 02-A DA LEI 2362/2006, E DÁ OUTRAS PROVIDÊNCIAS”.**

**O PREFEITO MUNICIPAL DE BAIXO GUANDU, ESTADO DO ESPÍRITO SANTO**, no uso das atribuições que lhe foram conferidas pela Lei Orgânica Municipal, faz saber que a Câmara Municipal de Baixo Guandu – ES APROVOU e ele SANCIONA a seguinte Lei:

**Art. 1º** Altera o Anexo 02-A da Lei 2362/2006, na forma das coordenadas geográficas definidas na planilha e croqui constante do Anexo 02-A desta Lei.

**Art. 2º** Esta lei entrará em vigor na data de sua publicação.

**GABINETE DO PREFEITO MUNICIPAL**, aos dezanove dias do mês de dezembro de 2018.

  
**JOSÉ DE BARROS NETO**  
Prefeito Municipal

Registrada e publicada em  
19 de novembro de 2018.

**ADONIAS MENEGÍDIO DA SILVA**  
Secretário Municipal de Administração e Finanças



# PMBG

PREFEITURA MUNICIPAL DE BAIXO GUANDU | www.pmbg.es.gov.br

Rua Francisco Ferreira, nº 40  
Centro - Baixo Guandu - Espírito Santo  
CEP 29.730-000 - Tel/Fax: (27) 3732-8914  
CNPJ 27.165.737/0001-10



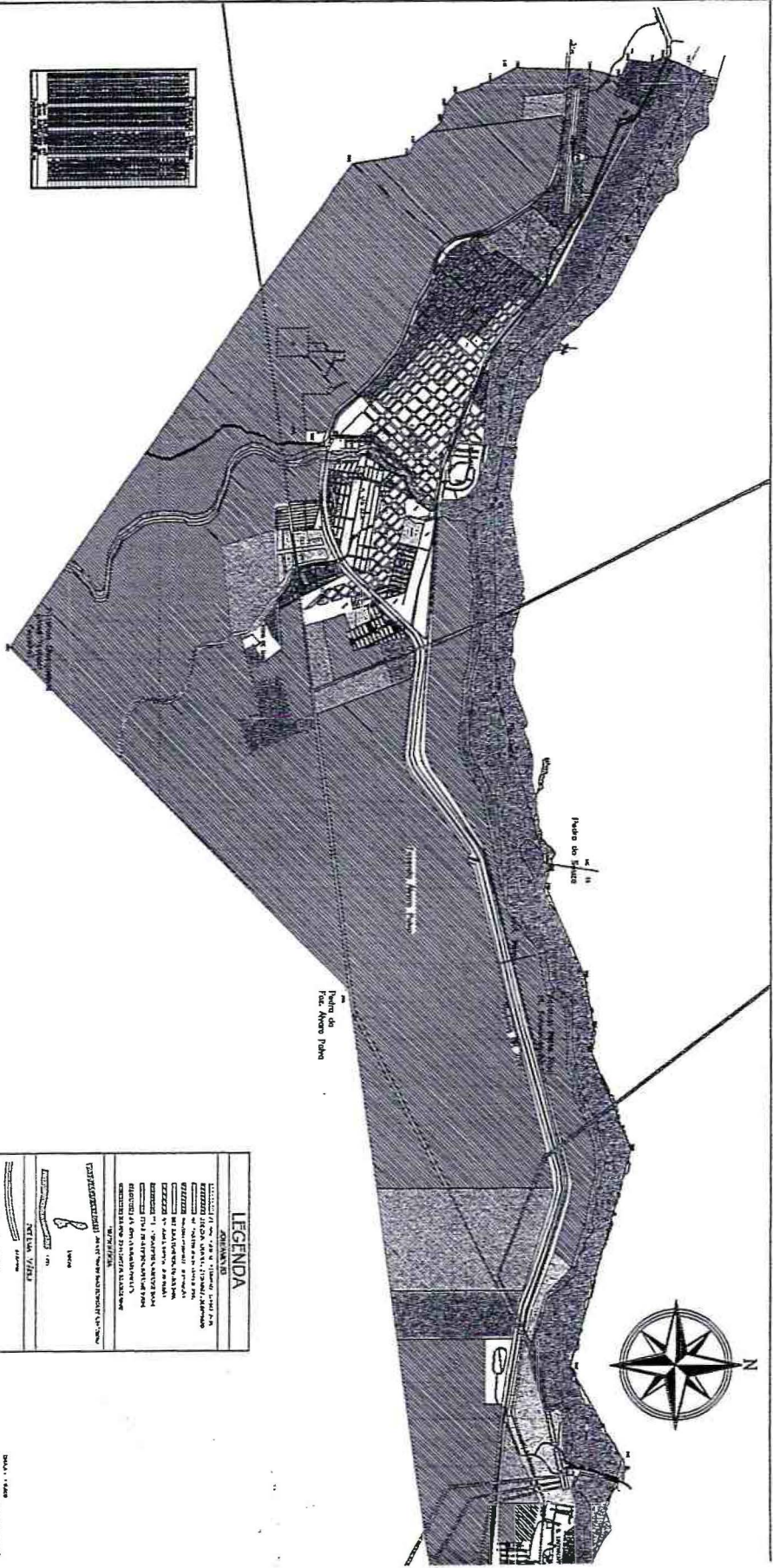
## ANEXO 02 - A

### Perímetro Urbano

De	Coord. N (Y)	Coord. E (X)	Latitude	Longitude
P1	7.844.041,964	284.970,754	19°29'11.93''S	41°02'55.41''W
P2	7.843.584,802	285.746,484	19°29'27.09''S	41°02'29.00''W
P3	7.843.397,870	286.118,999	19°29'33.31''S	41°02'16.30''W
P4	7.843.251,262	286.366,796	19°29'38.17''S	41°02'07.87''W
P5	7.842.860,639	286.844,055	19°29'51.06''S	41°01'51.66''W
P6	7.842.736,367	287.143,062	19°29'55.21''S	41°01'41.46''W
P7	7.842.092,943	287.928,630	19°30'16.44''S	41°01'14.79''W
P8	7.841.784,118	289.429,267	19°30'27.05''S	41°00'23.46''W
P9	7.841.763,787	291.124,872	19°30'28.35''S	40°59'25.32''W
P10	7.842.137,543	292.890,639	19°30'16.86''S	40°58'24.63''W
P11	7.842.223,202	292.899,780	19°30'14.08''S	40°58'24.28''W
P12	7.842.212,061	293.019,782	19°30'14.19''S	40°58'20.17''W
P13	7.842.616,612	293.871,953	19°30'01.65''S	40°57'50.79''W
P14	7.842.697,246	294.364,400	19°29'59.21''S	40°57'33.88''W
P15	7.842.668,435	294.580,855	19°30'00.23''S	40°57'26.47''W
P16	7.843.041,228	295.502,357	19°29'48.45''S	40°56'54.73''W
P17	7.842.436,502	297.599,108	19°30'08.88''S	40°55'43.07''W
P18	7.842.978,009	298.590,887	19°29'51.64''S	40°55'08.85''W
P19	7.842.550,618	299.430,494	19°30'05.84''S	40°54'40.23''W
P20	7.842.034,366	299.401,690	19°30'22.62''S	40°54'41.41''W
P21	7.841.744,888	299.412,240	19°30'32.03''S	40°54'41.16''W
P22	7.841.088,473	294.524,907	19°30'51.58''S	40°57'29.00''W
P23	7.837.511,350	290.441,607	19°32'46.36''S	40°59'50.45''W
P24	7.840.672,497	285.800,918	19°31'01.80''S	41°02'28.32''W
P25	7.841.202,218	285.714,674	19°30'44.54''S	41°02'31.06''W
P26	7.841.258,202	285.600,971	19°30'42.68''S	41°02'34.94''W
P27	7.841.511,907	285.400,981	19°30'34.35''S	41°02'41.69''W
P28	7.841.551,023	285.239,392	19°30'33.02''S	41°02'47.21''W
P29	7.841.652,101	285.132,208	19°30'29.69''S	41°02'50.85''W
P30	7.841.988.529	285.015,143	19°30'18.71''S	41°02'54.72''W
P31	7.842.229,213	284.894,132	19°30'10.83''S	41°02'58.77''W
P32	7.842.947,074	284.913,557	19°29'47.50''S	41°02'57.81''W
P33	7.843.238,209	284.993,866	19°29'38.07''S	41°02'54.94''W
P34	7.843.323.684	284.828,953	19°29'35.22''S	41°03'00.56''W
P35	7.843.556,347	284.859,127	19°29'27.67''S	41°02'59.43''W
P36	7.843.658,513	284.799,096	19°29'24.33''S	41°03'01.45''W
			Área: 35.271.509m <sup>2</sup>	
			Área: 3.527.1509ha	
			Perímetro: 36.395,86 m	



MAPA DO ZONEAMENTO DO MUNICÍPIO DE BAIXO GUANDU - E.S. - SEDE



LEGENDA	
	ZONA URBANA
	ZONA RESIDENCIAL
	ZONA COMERCIAL
	ZONA INDUSTRIAL
	ZONA VERDE
	ÁREA DE PRESERVAÇÃO AMBIENTAL
	RODAVIA
	FERROVIA
	RIO
	CRUZEIRO
	TERMINO MUNICIPAL

ESCALA: 1:50.000  
 DATA: 1988  
 AUTOR: INSTITUTO DE PLANEJAMENTO URBANO E REGIONAL DO MUNICÍPIO DE BAIXO GUANDU



**PREFEITURA MUNICIPAL DE BAIXO GUANDU**  
**ESTADO DO ESPÍRITO SANTO**  
**CERTIDÃO DE PUBLICAÇÃO**

*(Publicação Mural – Art. 90, Lei 1380/90 – Emenda 013/2005).*

**ADONIAS MENEGÍDIO DA SILVA,**  
*Secretário Municipal de Administração  
e Finanças, por nomeação na forma da  
Lei.*

**CERTIFICA**, ter sido afixado, na data infra, no Mural da Prefeitura Municipal de Baixo Guandu – ES, a Lei nº 2.991/2018 de 19 de dezembro de 2018, que “ALTERA ANEXO 02-A DA LEI 2362/2006, E DÁ OUTRAS PROVIDÊNCIAS”, nos termos do disposto no Art. 90, inciso II, da Lei Municipal nº 1380, de 05 de abril de 1990 – LEI ORGÂNICA MUNICIPAL.

*Baixo Guandu (ES), 19 de dezembro de 2018.*

**ADONIAS MENEGÍDIO DA SILVA**  
*Secretário Municipal de Administração e Finanças*